



SOŁECKA STRATEGIA ROZWOJU WSI TRZEK

w gminie Kostrzyn



Dokument sporządzony przez przedstawicieli
Grupy Odnowy Wsi (*imię i nazwisko*):

Beata Knopkiewicz

Paweł Knopkiewicz

Dariusz Kościelniak

z udziałem moderatora/moderatorów:

Anita Kubicka, Iwona Suszka

Aktualizacja wrzesień 2021 r.

SPIS TREŚCI

WPROWADZENIE	3
KARTA DIAGNOZY ZAAWANSOWANIA ODNOWY WSI	6
SPRAWOZDANIE Z WIZJI W TERENIE	9
ANALIZA ZOSOBÓW	15
ANALIZA ZASOBÓW – część I	15
ANALIZA ZASOBÓW – część II	17
ANALIZA ZASOBÓW – część III	18
ANALIZA SWOT	20
WIZJA WSI (HASŁOWA I OPISOWA):	25
PROGRAM DŁUGOTERMINOWY ODNOWY WSI	26
PROGRAM KRÓTKOTERMINOWY ODNOWY WSI NA OKRES 12 MIESIĘCY	30

WPROWADZENIE

Niniejszy dokument powstał w wyniku prac zespołu osób członków Grupy Odnowy Wsi - **sołectwa Trzek**, biorących udział w warsztatach w Urzędzie Miejskim w Kostrzynie w dniu 13.01.2017 r. oraz w Bibliotece Publicznej Miasta i Gminy Kostrzyn w dniu 14.01.2017 r. w ramach programu Urzędu Marszałkowskiego Województwa Wielkopolskiego - „Wielkopolska Odnowa Wsi 2013-2020” na zlecenie Burmistrza Gminy Kostrzyn. Został zaktualizowany w 2018 i 2021 r.

Odnowa wsi to :

- Idea w myśl której wieś pozostaje sobą
- metoda rozwoju obszarów wiejskich
- ruch społeczny,
- dąży do szeroko pojętej poprawy warunków życia na wsi i ekonomicznej niezależności wsi.

Odnowa wsi to proces kształtowania warunków życia ludzi na obszarach wiejskich, którego animatorem i podmiotem jest społeczność lokalna.

Cechy odnowy wsi:

- **kompleksowość** - rozwój jest efektem oddolnego określenia (z wykorzystaniem planowania strategicznego i przestrzennego) i realizowania całościowej wizji wsi, z myślą o zachowaniu jej tożsamości,
- **zaangażowanie** społeczności wiejskiej jako siły napędowej przemian,
- pomoc społecznościom wiejskim poprzez **systemy wsparcia** utworzone w tym celu przez gminę i region, zgodnie z przyjętymi priorytetami rozwoju i polityką wobec obszarów wiejskich,
- **specjalistyczne doradztwo** instytucji działających na rzecz wsi i rolnictwa,
- rozwój oparty o **siły i zasoby własne**,
- wykorzystanie **funduszy strukturalnych Unii Europejskiej**.

W toku prac na strategię rozwoju wsi zrealizowano zadania w trzech etapach:

I. Faza przedwarsztatowa

Moderatorzy w osobach Anita Kubicka, Iwona Suszka w dniu 12 stycznia 2017 r. dokonali:

- ✓ wizji wsi,
- ✓ poznali zasoby wsi [dok. fot.],
- ✓ poznali grupę odnowy wsi,
- ✓ wykonane zostały karty diagnozy.

II. Faza warsztatowa

I dzień– 13 stycznia 2017 r., Urząd Miejski w Kostrzynie:


- ✓ ustalono cech wyróżniające - na podstawie analizy zasobów,
- ✓ dokonano analiza SWOT - analiza mocnych i słabych stron wsi oraz szans i zagrożeń płynących z otoczenia,
- ✓ określony został potencjału rozwojowy: w systemie kluczowych obszarów odnowy wsi: standard, jakość, byt, tożsamość,
- ✓ sformułowano wizję wsi- z wykorzystaniem cech wyróżniających, w odniesieniu do kluczowych obszarów odnowy wsi.

II dzień – 14 stycznia 2017 r., Biblioteka Publiczna Miasta i Gminy Kostrzyn:

- ✓ Zbudowano plan odnowy wsi – tzw. sołeckiej strategii rozwoju (program długoterminowy, wyczerpuje treść wizji, wykorzystuje cechy wyróżniające, eliminuje bariery),
- ✓ Zbudowano program krótkoterminowy.

III. Faza powarsztatowa

- ✓ przygotowanie materiałów do przyjęcia przez zebranie wiejskie,
- ✓ dopracowanie z udziałem koordynatora całości dokumentacji warsztatowej,



Grupa Odnowy Wsi w czasie warsztatów opracowania Sołeckiej Strategii Rozwoju.

Urząd Miejski w Kostrzynie 13.I.2017 r., Biblioteka Publiczna Miasta i Gminy Kostrzyn 14.I.2017 r.

KARTA DIAGNOZY ZAAWANSOWANIA ODNOWY WSI wraz ze sprawozdaniem z wizji w terenie

Gmina: Kostrzyn

Sołectwo: Trzek

Liczba mieszkańców: 376

Faza odnowy	Zakres działań	*	Rozwój organizacyjny	*	Sterowanie rozwojem	*
	brak działań		istnieje tylko rada sołecka	x	brak planowania działań w wymiarze całej wsi	x
	działania fragment. lub dotyczące wąskiej grupy	x	rozproszone działanie organizacji			
A Inicjalna	działania spontaniczne	x	zawiązana grupa odnowy wsi	x	opracowanie planu i programu odnowy dla całej wsi	x
	porządkowanie wsi					
	projekty startowe (z programu krótkoterminowego)	x	podejmuje się kroki na rzecz skoordynowania działań organizacji we wsi	x	planowanie w krótkim horyzoncie czasowym	
	przekonywanie mieszkańców do idei odnowy wsi i integrowanie wokół pierwszych przedsięwzięć					

B Początkowa	różnorodne projekty (z programu długoterminowego) nastawione na usunięcie podstawowych barier i zaspokojenie głównych potrzeb		liczna grupa odnowy wsi (skupia przedstawicieli organizacji i instytucji)	systematyczne planowanie działań, (np. roczne plany rzeczowo- finansowe, kalendarze impresz)	
			zawiązane stowarzyszenie na rzecz rozwoju (odnowy) wsi	wykorzystywanie gminnych instrumentów wsparcia	
	pobudzenie mieszkańców do odnowy własnych posesji		skoordynowane działanie organizacji obecnych we wsi	proste instrumenty komunikacji wewnętrznej	
C Zaawansowana	projekty jakościowo zmieniające kluczowe obszary życia oraz kształtujące strukturę wsi		„koalicja” organizacji i instytucji na rzecz odnowy wsi	projektowanie działań (projekty)	
				pozyskiwanie środków zewnętrznych	
	projekty wyróżniające wieś, kształtuje się centrum wiejskie		liczne stowarzyszenie odnowy wsi	systematyczne planowanie rozwoju (aktualizowanie planu i programu odnowy wsi)	

	powszechnie zaangażowanie mieszkańców w projekty publiczne		animacja aktywności poszczególnych grup mieszkańców		rozwinięta komunikacja wewnętrzna	
	powszechna odnowa prywatnych posesji					promocja wsi
D Całościowa	lokalnie oraz regionalnie powiązane ze sobą projekty wywołujące efekt synergiczny (nacisk na tworzenie miejsc pracy)		stowarzyszenie odnowy wsi instytucją rozwoju lokalnego (Centrum Aktywności Lokalnej)		kompleksowe i szczegółowe planowanie przestrzenne	
	ukształtowane „centrum wiejskie”		rozwój wsi oparty na aktywności kluczowych grup mieszkańców (rolników, przedsiębiorców, młodzieży, kobiet) i stowarzyszeń		powszechny udział grup mieszkańców w strategicznym planowaniu rozwoju	
	świadome kształtowanie czynników rozwoju (np. wykorzystania odnawialnych energii)				rozwinięta promocja oraz komunikacja z otoczeniem	
	projekty kreujące „wieś tematyczną”				instrumenty wsparcia działań prywatnych	
	dostosowanie projektów prywatnych do programu odnowy wsi					

Wstaw X gdy spełnia warunek

Sprawozdanie z wizji w terenie

Miejsce i data przeprowadzenia wizji: Trzek, 12stycznia 2017 r.

Uczestnicy: Beata Knopkiewicz – Sołtys, Anna Czubak – Inspektor ds. funduszy pozabudżetowych w Urzędzie Gminy Kostrzyn, koordynator gminny, moderatory: Anita Kubicka, Iwona Suszka.

Krótką charakterystyka wsi: (*aktywność mieszkańców, funkcjonujące organizacje pozarządowe, infrastruktura, charakter zabudowy, fundusze*)

W skład sołectwa wchodzi wsie: w skład sołectwa Trzek wchodzi wsie: Trzek Duży (historyczny) i Trzek Mały (dawne Wydzierzewice). Przez ponad 600 lat wsie te miały odrębną historię i dopiero w XX w. los je połączył i nazywają się podobnie.

Z informacji uzyskanej od Sołtysa, nazwa wsi Trzek pojawiła się w źródłach historycznych po raz pierwszy 1349r. Pochodzenie nazwy etymologicznie wywodzi się od młyna, bo trzetrzak to chleb z grubo zmielonej mąki, a mąka taka to trzeczka.

Trzek Duży położony jest na południowy - zachód od Kostrzyna. Jest to wieś rozproszona, o regularnej zabudowie rozmieszczonej wzdłuż dróg.

Trzek Mały położony jest na południowy - zachód od Kostrzyna. Istniejąca zabudowa jest rozproszona, wielocłonowa. Na terenie wsi zachował się pałac. W północnej stronie wsi z dala widoczne jest grodzisko wczesnośredniowieczne, pierścieniowe, otoczone fosą, o średnicy 86m. Wał grodziska zachowany jest do wysokości 20m.

Wieś przecięta jest drogą krajową S-5, zjazd z drogi znajduje się na terenie sołectwa.

Pozostałe zabytki architektury w Trzeku:

1. Szkoła, ob. świetlica, mur. pocz. XX w.;
2. Pałac, wł.ANR, mur.2poł XIXw., przebudowany w XX w. przy ul. Akacyjowej;
3. Zespół domu nr 24; mur. ok 1900r.;
4. Cmentarz ewangelicki;
5. Budynek dawnej karczmy.

W Trzeku nie ma żadnej jednostki edukacyjnej. Według planu sieci publicznych szkół oraz ich granic obwodów, dzieci z Trzeka należą do Zespołu Szkół w Czerlejnii. Niektóre dzieci z Trzeka uczęszczają jednak do ZS w Siekierkach. Większość dzieci z Trzeka uczęszcza do szkoły poza gminę Kostrzyn (do Kleszczewa).

We wsi Trzek funkcjonuje Koło Gospodyń Wiejskich, które dba o pomieszczenia dawnej szkoły zanim stworzono świetlicę socjoterapeutyczną, a teraz korzysta z tychże pomieszczeń organizując pokazy kulinarne, kosmetyczne, dzień kobiet itp. Sołectwo, tak jak cała gmina Kostrzyn, położone jest w obrębie Wielkopolsko-Kujawskiej krainy przyrodniczo-leśnej (wg regionalizacji T. Tamplera i in.).

Wieś Trzek charakteryzuje się dobrymi warunkami dla prowadzenia działalności rolniczej.

Z przeprowadzonej wizji w terenie sporządzono dokumentację fotograficzną.



Wczesnośredniowieczne grodzisko tzw. „szwedzkie okopy”; jest to wał ziemi w kształcie pierścienia porośnięty drzewami i krzewami. Obok znajduje się las liściasto-iglasty.

W drodze do centrum wsi znajduje się gospodarstwo, w którym produkuje się i sprzedaje jabłka, soki świeżo wyciskane z jabłek i warzyw z własnych upraw. Gospodarstwo posiada certyfikat Dziedzictwa Kulinarne Wielkopolski.

W Trzoku spotkać można bardzo ciekawą roślinę, która ponoć występuje we wsi od dawna, tzw. topinambur, czyli słonecznik bulwiasty. Panie z Koła Gospodyń Wiejskich potrafią przygotować z tej wartościowej rośliny różnego rodzaju potrawy takie jak: zupy, surówki i sałatki.



Pałac, wł. ANR, mur., 2 poł. XIX, przebudowany w XX w., przy ul. Akacyjowej; Droga krajowa S-5



Boisko do piłki ręcznej i nożnej; Droga w centrum wsi



Świetlica wiejska „Trzekolandia” – centrum życia wsi. Świetlica skupia dzieci [obok znajduje się plac zabaw], młodzież [na boiskach do siatkówki, piłki ręcznej i nożnej] oraz starszych.



We wsi znajdują się budynki z charakterystycznej czerwonej cegły i kamienia. Tak wybudowane są świetlica – dawna szkoła i poczta], karczma i trzy zagrody przy ulicy Wydierzewice.

Mieszkańcy dysponują byłą strażnicą i terenem przylegym, jest to miejsce spotkań, biesiadowania, gillowania. Panie z KGW organizują tutaj spotkania i warsztaty z pieczenia chleba, także z grubo mielonej mąki.



O obecności niemieckich osadników świadczy stary ewangelicki cmentarz mieszczący się przy wyjeździe ze wsi.



We wsi znajduje się nowy przydrożny krzyż, który został postawiony w miejsce zniszczonego w wyniku wypadku samochodowego.

Data: 12 stycznia 2017 r. Sporządziła: Iwona Suszka

ANALIZA ZOSOBÓW

Zasoby – to wszelkie elementy materialne i niematerialne wsi i otaczającego obszaru, które mogą być wykorzystane obecnie lub w przyszłości w budowaniu bądź realizacji publicznych bądź prywatnych przedsięwzięć odnowy wsi.

ANALIZA ZASOBÓW - część I

RODZAJ ZASOBU*		Opis (nazwanie) zasobu jakim wieś dysponuje	Znaczenie zasobu (odpowiednio wstaw X)		
			MAŁE	DUŻE	WYRÓŻNIAJĄCE
PRZYRODNICZY	walory krajobrazu, rzeźby terenu	Teren nizinny, rozległy, nieliczne zadrzewienia gł. wzdłuż dróg, dominują pola uprawne, poprzecinane nieutwardzonymi drogami. Staw ppoż. (nieużywany) i staw śródpolny 2ha lasu mieszanego ok.50letniego. Średniowieczne grodzisko (wał z ziemi w kształcie okręgu)	X		
	stan środowiska	Dobry, czasem pojawiające się zanieczyszczenia komunalne z przejeżdżających pojazdów.		X	
	walory klimatu	Umiarkowany, mało deszczu, niski poziom wód gruntowych.		X	
	walory szaty roślinnej	Las mieszany, dąb szypułkowy grodzisku, robinie akacjowe na cmentarzu ewangelickim, wierzby przy rzece.		X	
	cenne przyrodniczo obszary lub obiekty	Topinambur- roślina.	X		
	świat zwierzęcy (ostoje, siedliska)	Lisy, sarny, dziki, zające, bobry.		X	
	wody powierzchniowe (cieki, rzeki, stawy)	Rzeka Męcina, staw ppoż. (nieużywany) staw śródpolny.	X		

KULTUROWY	wody podziemne	Nie ma.			
	gleby	Gleby bielcowe, wytworzone z piasków gliniastych lekkich, w przewadze kl.IV z przewagą kompleksu żytniego dobrego.		X	
	kopaliny	Gaz łupkowy.		X	
	walory geotechniczne	Brak			
	walory architektury	Charakterystyczna zabudowa zagrodowa w stylu niemieckim z czerwonej pełnej cegły		X	
	walory przestrzeni wiejskiej publicznej	<ul style="list-style-type: none"> ➤ Świetlica wiejska ➤ Plac zabaw ➤ Boisko sportowe trawiaste ➤ Budynek dawnej remizy 		X	
	walory przestrzeni wiejskiej prywatnej	<ul style="list-style-type: none"> ➤ Hotelik Familijny połączony z agroturystyką ➤ Pensjonat dla koni ➤ Firma Amazis 		X	
	zabytki i pamiątki historyczne	<ul style="list-style-type: none"> ➤ Budynek dawnej Karczmy ➤ Pałac przy ul.Akacjowej ➤ Zabudowa zagrodowa niemiecka z lat1900-1915 ➤ Cmentarz ewangelicki ➤ Figura Matki Bożej 	X		
	osobliwości kulturowe	Brak			
	miejsca, osoby i przedmioty kultu	<ul style="list-style-type: none"> ➤ Dwa krzyże przydrożne ➤ Figura Matki Bożej ➤ Cmentarz ewangelicki 		X	
	święta, odpusty, pielgrzymki	Brak			
	tradycje, obrzędy, gwara	<ul style="list-style-type: none"> ➤ Festyn wiejski Powitanie lata ➤ Mikołajki dla dzieci ➤ Biesiada Jesienna 		X	
	legendy, podania i fakty historyczne	Brak			
przekazy literackie	Brak				
ważne postacie i przekazy historyczne	Brak				

	specyficzne nazwy	<ul style="list-style-type: none"> ➤ Szwedzkie okopy ➤ Huby ➤ Mały Trzek ➤ Wydzierzewice 		X	
	specyficzne potrawy	<ul style="list-style-type: none"> ➤ Sałatka z topinamburu ➤ Chipsy jabłkowe ➤ Soki wyciskane z jabłek 		X	
	dawne zawody	Brak			
	zespoły artystyczne, twórcy	Brak			

ANALIZA ZASOBÓW - część II

RODZAJ ZASOBU	Opis (nazwanie) zasobu jakim wieś dysponuje	Znaczenie zasobu (odpowiednio wstaw X)			
		MAŁE	DUŻE	WYRÓŻNIAJĄCE	
OBIEKTY I TERENY	działki pod zabudowę mieszkaniową	Dosyć duża liczba działek prywatnych pod zabudowę mieszkaniową.		X	
	działki pod domy letniskowe	Brak			
	działki pod zakłady usługowe i przemysł	Występują działki pod usługi i przemysł.		X	
	pustostany mieszkaniowe	Występują pustostany, gospodarstwo rolne i dom jednorodzinny.	X		
	pustostany poprzemysłowe	Brak			
	tradycyjne nieużytkowane obiekty gospodarskie (stodoły, spichlerze, kuźnie, młyny, itp.)	Gospodarstwo rolne zabudowa niemiecka.	X		
INFRASTRUKTURA SPOŁECZNA	plac publicznego spotkań, festynów	Boisko, plac zabaw, teren przy dawnej remizie.		X	
	sale spotkań, świetlice, kluby	Świetlica wiejska.		X	
	miejsca uprawiania sportu	Boisko sportowe – publiczne. Hala jeździecka, parkur – prywatne.		X	
	miejsca rekreacji	Boisko sportowe, plac zabaw.		X	
	ścieżki rowerowe, szlaki turystyczne	Ścieżka rowerowa "Pierścień wokół Poznania".		X	

	szkoły	Brak			
	przedszkola	Brak			
	biblioteki	Brak			
	placówki opieki społecznej	Brak			
	placówki służby zdrowia	Brak			
INFRASTRUKTURA TECHNICZNA	wodociąg, kanalizacja	Wodociąg w całej wsi , częściowa kanalizacja ul. Dębowej.		X	
	drogi (nawierzchnia, oznakowanie oświetlenie)	Drogi asfaltowe, częściowo szutrowe. Większość dróg powiatowych, reszta gminnych. Wieś przecięta jest drogą S-5, zjazd z S-5 jest na terenie wsi.			X
	chodniki, parkingi, przystanki	Chodnik wzdłuż wsi na odcinku 1400 m. 5 przystanków autobusowych z wiatami oraz 3 przystanki autobusowe bez wiat.			X
	sieć telefoniczna i dostępność Internetu	Cała wieś posiada łącza telefoniczne. Internet. W części wsi położono światłowód.		X	
	telefonii komórkowa	Występuje		X	
	inne	Brak			

ANALIZA ZASOBÓW - część III

RODZAJ ZASOBU	Opis (nazwanie) zasobu jakim wieś dysponuje	Znaczenie zasobu (odpowiednio wstaw X)		
		MAŁE	DUŻE	WYRÓŻNIAJĄCE
GOSPODARKA ROLNICTWO	miejsca pracy (gdzie, ile?)		X	
	znane firmy produkcyjne i zakłady usługowe i ich produkty		X	
	gastronomia	Brak		
	miejsca noclegowe	Hotelik Familijny	X	

	gospodarstwa rolne	Gospodarstwa indywidualne.		X	
	uprawy hodowle	Uprawy zbóż, buraków cukrowych, kukurydzy, rzepaku, ziemniaków. Hodowla świń, bydła, koni i drobiu.		X	
	możliwe do wykorzystania odpady produkcyjne	Brak			
	zasoby odnawialnych energii	Pompa ciepła na działce jednorodzinnej.	X		
ŚRODKI FINANSOWE I POZYSKIWANIE FUNDUSZY	środki udostępniane przez gminę	Fundusz Sołecki.			X
	środki wypracowywane	Praca własna mieszkańców. Użyczenie sprzętu.			X
MIESZKAŃCY (KAPITAŁ SPOŁECZNY I LUDZKI)	autorytety i znane postacie we wsi	Renata i Rafał Janczar Małgorzata Prządak Sołtys		X	
	krajanie znani w regionie, w kraju i zagranicą	Brak			
	osoby o specyficznej lub ważnej dla wiedzy i umiejętnościach, m.in. studenci	Brak			
	przedsiębiorcy, sponsorzy	Państwo Janczar Państwo Szopa Państwo Prządak		X	
	osoby z dostępem do Internetu i umiejętnościach informatycznych	2 osoby z umiejętnościami informatycznymi.		X	
	pracownicy nauki	Brak			
	związki i stowarzyszenia	Koło Gospodyń Wiejskich.		X	
	kontakty zewnętrzne (np. z mediami)	Kostrzyńskie ABC Echo Kostrzyńskie www.infokostrzyn.pl		X	
	współpraca zagraniczna i krajowa	Brak			

INFORMACJE DOSTĘPNE O WSI	publikatory, lokalna prasa	Kostrzyńskie ABC Echo Ziemi Kostrzyńskiej Strona gminy Kostrzyn Facebook		X	
	książki, przewodniki	Brak			
	strony www	www.trzek.pl		X	

ANALIZA SWOT

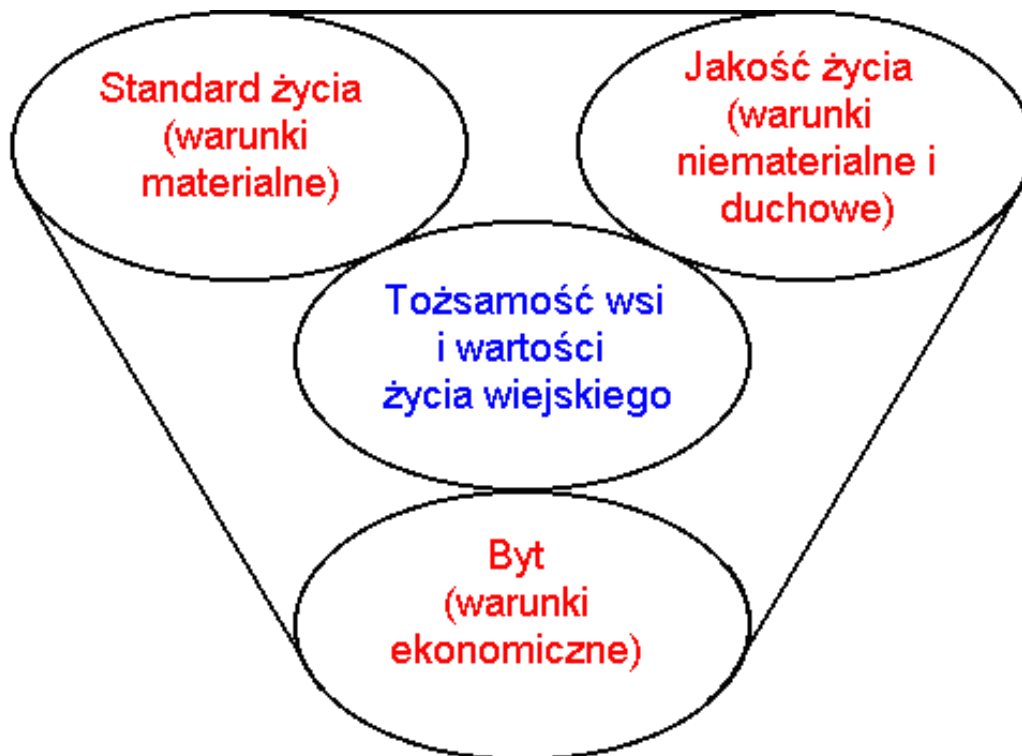
Obszar analizy SWOT: Określenie uwarunkowań, które będą wzięte pod uwagę przy realizacji konkretnych działań.

Wśród uwarunkowań powinniśmy uwzględnić:

- nasze mocne strony (ludzie, środki, tradycja i in.), na których opieramy konkretne działanie,
- nasze słabe strony, które mogą utrudnić osiągnięcie sukcesu,
- korzystne uwarunkowania zewnętrzne, które możemy wykorzystać,
- zewnętrzne zagrożenia, które mogą utrudnić, a nawet uniemożliwić realizację niektórych zamierzeń.

SILNE STRONY (atuty wewnętrzne)	SŁABE STRONY (słabości wewnętrzne)
<ol style="list-style-type: none"> 1. Położenie wsi przy trasie S-5(S) 2. Posiadanie Świetlicy S 3. Posiadanie boiska sportowego S 4. Położenie w nieskażonym środowisku T 5. Przestrzeń publiczna sprzyjająca wypoczynkowi i rekreacji S 6. Figury przydrożne T 7. Budynek i teren wokół dawnej remizy S 8. Kulturowanie festynów wiejskich T 9. Posiadanie Funduszu Sołeckiego S 10. Koło Gospodyń Wiejskich J 11. Powszechny dostęp do Internetu S 12. Duża liczba zainteresowanych mieszkańców J 13. Pracowitość mieszkańców J 14. Aktywne działająca świetlica środowiskowa Trzekolandia J 15. Aktywne członkinie Koła Gospodyń Wiejskich J 	<ol style="list-style-type: none"> 1. Niski poziom integracji mieszkańców J 2. Brak utożsamiania się mieszkańców ze swoją wsią. T 3. Wieś nie posiada zwartej zabudowy i jest rozciągnięta na dużej odległości S 4. Brak komunikacji z Kostrzynem S 5. Brak infrastruktury około drogowej, brak chodników, oświetlenia, ścieżek rowerowych S 6. Brak organizacji pozarządowej J 7. Zaniedbany cmentarz poniemiecki T 8. Brak przejść dla pieszych S 9. Brak gazociągu i kanalizacji S 10. Niska świadomość ekologiczna mieszkańców J

SZANSE (okazje zewnętrzne płynące z otoczenia)	ZAGROŻENIA (zagrożenie płynące z otoczenia)
<ol style="list-style-type: none"> 1. Przebiegająca przez wieś droga S-5 i połączenie z autostradą A-2 S 2. Powstające w odległości ok.20km centra logistyczne zapewniające pracę. S 3. Położenie w niedużej odległości od Poznania, zapewniające szkoły S 4. Możliwość pozyskiwania środków na rozwój miejscowości z Wielkopolskiej Odnowy Wsi S 5. Promocja miejscowości. B 6. Napływ nowych mieszkańców J 	<ol style="list-style-type: none"> 1. Brak kapitału zewnętrznego do inwestycji w miejscowości B 2. Migracja młodych związana z edukacją i poszukiwaniem pracy. B 3. Hałas z pobliskiej trasy S-5 S 4. Duże natężenie ruchu samochodowego S 5. Niski poziom opadów atmosferycznych niosących zagrożenie susza i zmniejszających wydajność gleb. B



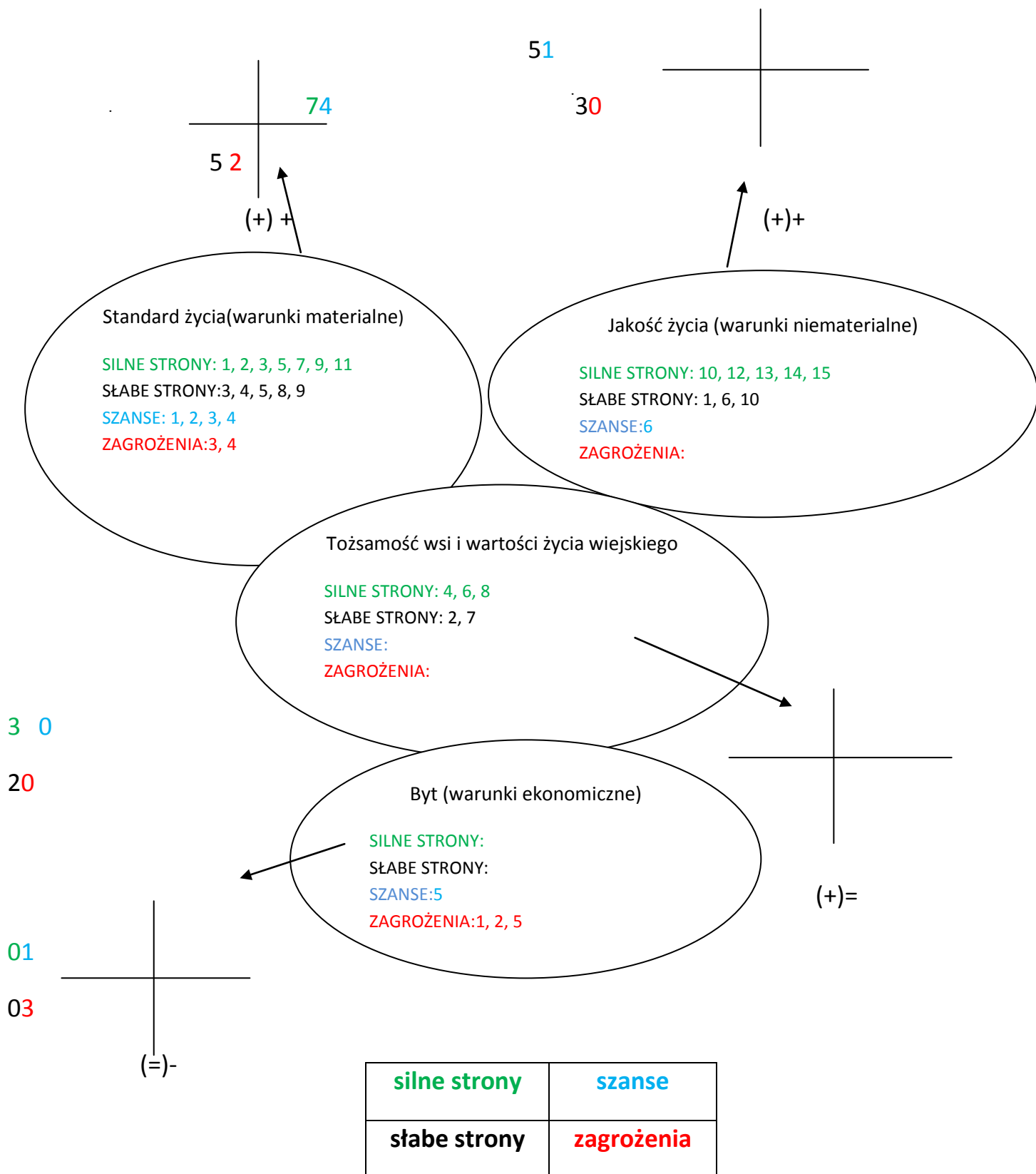
Kategorie analizy potencjału rozwojowego (4 sfery/aspekty życia):

- **Standard życia:** Infrastruktura techniczna i społeczna w przestrzeni publicznej (ilość, dostępność i stan), np.: drogi, chodniki, parkingi, oświetlenie uliczne, wodociąg, kanalizacja, sieć telefoniczna, dostęp do Internetu, świetlica, dom

kultury, boisko, plac zabaw dla dzieci, przedszkole, szkoła, biblioteka, placówki usługowe, infrastruktura, wyposażenie oraz stan posesji i budynków

- **Jakość życia:** Relacje sąsiedzkie współpraca sąsiedzka, życzliwość, akceptacja postaw aktywnych, poczucie współuczestnictwa i współtworzenia, możliwość samorealizacji, oferta kulturalna, edukacyjna, wypoczynku i rekreacji oraz życia społecznego, poziom samoorganizacji społecznej, poczucie bezpieczeństwa, zagrożenia, dostępność komunikacyjna, zaopatrzenie w towary i usługi, stan środowiska, poziom wykształcenia.
- **Byt:** Rozstrzygnięcia planistyczne, wsparcie postaw przedsiębiorczych, zorganizowanie przedsiębiorców producentów rolnych, usługi i produkcja, produkty, możliwości pozyskiwania dochodu przez społeczność lokalną na cele publiczne, promocja.
- **Tożsamość wsi:** Kultura, tradycje, obyczaje, gwara, kultywowanie i rozwijanie poczucia wspólnoty, wzorce wychowawcze i więź międzypokoleniowa, uroczystości i rocznice, lokalny kult, pamięć o wybitnych mieszkańcach i wydarzeniach, lokalny, indywidualny styl osadnictwa i budownictwa, krajobraz kulturowy i przyrodniczy, charakterystyczne elementy architektury i urządzenia przestrzeni publicznej, tradycyjne uprawy i hodowle, lokalna kuchnia i potrawy, tradycyjne zawody, szczególne formy pomocy sąsiedzkiej i zaangażowania w sprawy publiczne.

Analiza potencjału rozwojowego wsi



Z analizy potencjału rozwojowego wynika, że:

1. Najsilniejszym obszarem jest **Standard życia czyli warunki materialne sołectwa**. Wieś zwodociągowana, brak kanalizacji i gazociągu. Sołectwo drogi asfaltowe, częściowo szutrowe. Wieś przecina droga krajowa S-5 [zjazd znajduje się na terenie sołectwa], chodniki, dwa przystanki autobusowe z wiatami. Cała wieś posiada łącza telefoniczne, dostęp do internetu. W Trzoku znajduje się boisko sportowe, plac zabaw oraz do zagospodarowania tereny przy byłej remizie strażackiej. Słabą stroną sołectwa w obszarze standardu życia jest jej rozciągnięcie na dużym obszarze [brak zwartej zabudowy], trudności komunikacyjne z miejscowością gminną. Głównym problemem w tym obszarze jest brak infrastruktury okołodrogowej [chodniki, oświetlenia, ścieżki rowerowe]. **Największym problemem w tym obszarze jest brak funduszy, a szansą na rozwój środki zewnętrzne.**
2. **Tożsamość wsi, wartości życia wiejskiego.** Mieszkańcy mają bardzo słabe, wręcz nie zauważalne poczucie przynależności i tożsamości. Zewnętrznie obszar ujemny. Brak troski o elementy historyczne sołectwa [zaniedbany cmentarz poniemiecki, niezagospodarowany teren tzw. „szwedzkich okopów”]. Kultywowanie lokalnej tożsamości stanowią może obszar przyczyniający się do zainicjowania korzystnych przemian w Sołectwie. Zaleca się podjęcie działań związanych z kultywowaniem lokalnej historii i budowania wspólnoty oraz edukację młodego pokolenia, bazującą przede wszystkim na walorach historycznych wsi co w efekcie przyczynić się może do wzmocnienia kapitału społecznego mieszkańców sołectwa.
3. Stosunkowo słaby jest też **Byt [czynniki materialne/ekonomiczne]**. Mieszkańcy czują potrzebę pobudzenia działań, mających na celu poprawę warunków bytowych. Sołectwo ma taką szansę i upatruje jej w środkach zewnętrznych. Zaleca się przede wszystkim promocję miejscowości i propagowanie jej walorów przyrodniczo-historycznych, dobrego położenia przy trasie S-5 a także wspieranie drobnej przedsiębiorczości.
4. **Obszar jakości życia [warunki niematerialne i duchowe]** na dość wysokim poziomie, przewaga silnych stron do słabych [5/3]. Dużym atutem sołectwa jest aktywnie działające Panie z KGW i świetlica „Trzekolandia”. Zaleca się działania zmierzające do integracji wszystkich mieszkańców oraz włączanie ich w życie wsi i działanie na rzecz jej rozwoju.

WIZJA WSI (hasłowa i opisowa):

WIZJA WSI: Wizja oznacza obraz przyszłego stanu jednostki, będący wyobrażeniem pożądanej przyszłości, zawierająca syntetyczny opis dążeń i aspiracji społeczności”

CECHY DOBREJ WIZJI:

- ✓ oddaje zbiorowe marzenia i oczekiwania co do przyszłości wsi (ludzie będą się z nią identyfikować),
- ✓ jest realna (osiągalna), bazuje na posiadanych ATUTACH, nie abstrahuje od BARIER,
- ✓ wzmacnia czynniki wyróżniające wieś,
- ✓ zawiera dźwignię rozwojową -> wskazuje mechanizm zdolny powodować rozwój wsi
w zakładanym stopniu i skali,
- ✓ zawiera przyszłe funkcje wsi.

WIZJA HASŁOWA:

Trzek jak Paryż, Trzek jak Rzym, wśród wiosek wiedzie prym.

WIZJA OPISOWA:

Trzek – wieś z bogatą historią, teraźniejszością i przyszłością, gdzie żyje się dostatnio, bezpiecznie i nowocześnie. Wieś, w której szanujemy się nawzajem, szanujemy przyrodę, historię, dzieci i starszych bez względu na to, skąd pochodzimy i czym się zajmujemy.



PROGRAM DŁUGOTERMINOWY ODNOWY WSI

I. Plan rozwoju			II. Program rozwoju
1.CELE Co trzeba osiągnąć by urzeczywistnić wizję naszej wsi?	2. Co nam pomoże osiągnąć cele? (zasoby, silne strony, szanse)		3. Co nam może przeszkodzić? (słabe strony, zagrożenia)
	ZASOBY których użyjemy	ATUTY silne strony i szanse jakie wykorzystamy	BARIERY Słabe strony jakie wyeliminujemy Zagrożenia jakich unikniemy
A. TOŻSAMOŚĆ WSI I WARTOŚCI ŻYCIA WIEJSKIEGO			
1. Kultywowanie lokalnej historii i tradycji	Zaangażowani mieszkańcy sołectwa, strona internetowa www.trzek.pl	Promocja miejscowości	Cmentarz jest własnością Kościoła Ewangelickiego
			1.1. Montaż tablic historycznych przy grodzisku Szwedzkie Okopy i innych ciekawych miejscach; 1.2. Uporządkowanie terenu cmentarza ewangelickiego; 1.3. Konserwacja i remont krzyży i kapliczek przydrożnych.

B. STANDARD ŻYCIA

<p>1. Poprawa bytu mieszkańców i jakości ich życia</p>	<p>1.3.-1.5. posiadamy budynek i teren przy nim; 1.6. posiadamy plac zabaw; 1.8. posiadamy świetlice; 1.6-1.7 fundusz sołecki</p>	<p>1.3 – 1.6 duża liczba zainteresowanych osób, pracowitość mieszkańców.</p>	<p>1.1-1.3 Brak środków finansowych 1.7-1.12. Brak środków finansowych</p>	<p>1.1. Budowa nakładek bitumicznych na ulicach wsi; 1.2. Budowa sieci kanalizacyjnej; 1.3. Budowa chodników i ścieżek rowerowych w obrębie wsi i pomiędzy sąsiednimi wsiami; 1.4. Zagospodarowanie terenu przy dawnej remizie na miejsce rekreacyjne; 1.5. Wykonanie pieca chlebowego, zaplecza sanitarno- kuchennego w budynku dawnej remizy; 1.6. Wykonanie miejsca do grillowania, grilla i ławeczek; 1.7. Remont i konserwacja placu zabaw; 1.8. Dopuszczenie świetlicy w sprzęt kuchenny, krzesła stoły; 1.9. Wykonanie przyłącza prądu, oświetlenia, zadaszenia i szatni na boisku sportowym; 1.10. Budowa progów zwalniających i pasów dla pieszych;</p>
--	---	--	--	--

				<p>1.11. Budowa miejsc parkingowych przy boisku sportowym;</p> <p>1.12. Ogrodzenie boiska sportowego;</p> <p>1.13. Budowa sieci światłowodowej i szybkiego Internetu.</p> <p>1.14. Utrzymanie, doposażenie, modernizacja, remont świetlicy wiejskiej</p> <p>1.15. Budowa oświetlenia</p> <p>1.16. Rewitalizacja i zagospodarowanie przestrzeni wokół stawu śródpolnego</p>
C. JAKOŚĆ ŻYCIA				
<p>1. Zwiększenie integracji mieszkańców</p>	<p>1.1 Boisko sportowe;</p> <p>1.2. Świetlica;</p> <p>1.7. Drogi śródpolne i las;</p> <p>1.2-1.6 Fundusz Sołecki.</p>	<p>1.1 duża liczba zainteresowanych mieszkańców</p> <p>1.4-1.5 aktywne działająca świetlica środowiskowa</p> <p>Trzekolandia</p> <p>1.7-1.8 aktywne członkinie Koła Gospodyń Wiejskich</p>	<p>1.1 Brak zaplecza sanitarnego i oświetlenia na boisku</p>	<p>1.1. Zajęcia dla dzieci i dorosłych na Świetlicy i boisku sportowym,</p> <p>1.2. Festyn Powitanie Lata,</p> <p>1.3. Przygotowanie wieczoru Seniora,</p> <p>1.4. Przygotowanie Mikołajek dla dzieci,</p> <p>1.5. Przygotowanie z dziećmi do uczestnictwa w kiermaszu bożonarodzeniowym i wielkanocnym.</p> <p>1.6. Organizacja Rajdów rowerowych, konnych i biegów terenowych</p> <p>1.7. Organizacja warsztatów kulinarnych</p> <p>1.8. Organizacja warsztatów wypieku chleba.</p>

D. BYT

1. Promocja wsi	Lokalna prasa i Internet	Położenie wsi przy trasie i nieskażone środowisko	Brak środków finansowych	1.1. Informacja o wydarzeniach na wsi w mediach 1.2. Prowadzenie strony www.
-----------------	--------------------------	---	--------------------------	---

PROGRAM KRÓTKOTERMINOWY ODNOWY WSI na OKRES 12 miesięcy

Kluczowy problem	Odpowiedź	Propozycja projektu	Czy nas stać na realizację? (tak/nie)		Punktacja	Hierarchia
			Organizacyjnie	Finansowo		
Co nas najbardziej zintegruje?	Podejmowanie wspólnych inicjatyw na rzecz wsi	Moja wieś, moje miejsce – Trzek – wspólnie dbamy o nasze otoczenie	TAK	TAK	1	V
Na czy nam najbardziej zależy?	Bezpieczeństwo drogowe	Budowa oświetlenia i chodników w Trzoku. Zwiększenie bezpieczeństwa przy wiadukcie nad S5.	TAK	NIE/Nie dotyczy	3	III
Co nam najbardziej przeszkadza?	Zagrożenia płynące z planowanych inwestycji industrialnych	Uszczegółowienie informacji dot. planów budowy drogi "obwodnica Poznania"	TAK	NIE/Nie dotyczy	4	II
Co najbardziej zmieni nasze życie?	Większa integracja mieszkańców	Promujemy RAZEM wspólne spędzanie czasu i aktywny wypoczynek	TAK	TAK	2	IV
Co nam przyjdzie najłatwiej?	Realizacja funduszu sołectkiego	Rewitalizacja stawu śródpolnego i zagospodarowanie przestrzeni wokoło.	TAK	TAK	5	I
Na realizację jakiego projektu planujemy pozyskać środki zewnętrzne? Z jakich źródeł?		<p>Projekt: Centrum integracyjne – zagospodarowanie przestrzeni wokoło stawu wraz z jego rekultywacją.</p> <p>Konkurs: <i>Pięknieje Wielkopolska Wieś</i> oraz <i>Odnowa wsi szansą dla aktywnych sołectw</i> ogłaszanych w ramach programu Wielkopolska Odnowa Wsi, UMWW. Fundusz Sołectki.</p>				

Podpisy przedstawicieli Grupy Odnowy Wsi uczestniczących w przygotowaniu dokumentu:

Ewelina Kaszowska

Beata Knopkiewicz

Paweł Knopkiewicz

Dariusz Kościelniak